




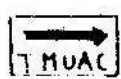

第 6 回 都立大ラリー コース案内

このコース案内では、下記の略号を用います。

	} 目標物の位置	R.S. 道路標識
		S.B. 看板
⑤	信号機	G.S. ガソリンスタンド
	一時停止の標識	C.M. カーブミラー
		≡ 高架部

その他必要に応じて添え書きと共に略号を用います。

(注意)

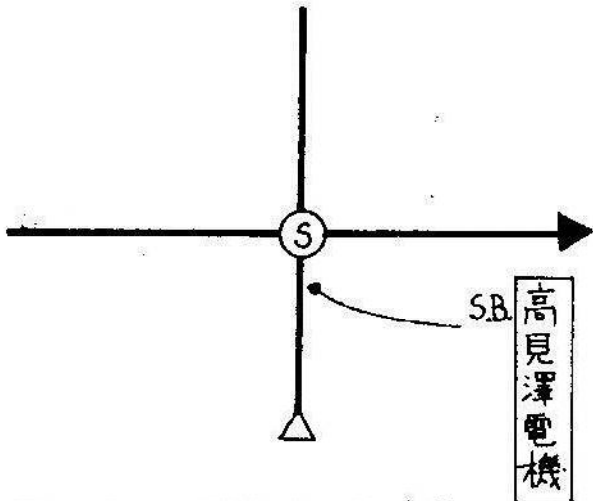
- このコース案内は番号順に走行し、△から入り、▲へ出て下さい。
- 道路は——で示します。ただし、一つのコース案内の中に舗装路と未舗装路がある場合に限り、未舗装路を---で示します。
- 目標物中の文字などは、すべて書いてあるとは限りません。
- 目標物中の○は、一文字を表わします。
- 目標物中の文字は、書体のいかに問いません。
-  の標識のある所では、矢印の方向に進行して下さい。
なお、コース案内と重複する場合があります。
- コース案内に出ていない所で  の標識もない所は、道なりに進行して下さい。道なり走行とは、1. センターラインのある所はセンターラインに沿って 2. 路面状況の同じ方へ 3. より直進に近い道へ) 進行することとします。

昭和 47 年 11 月 4, 5 日

東京都立大学体育会自動車部

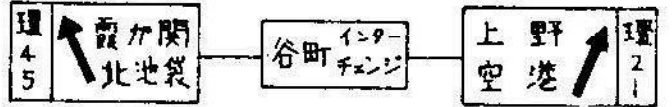
「真中」の交差点です。

3 6



前のコース案内より約 1.6 km

R.S.

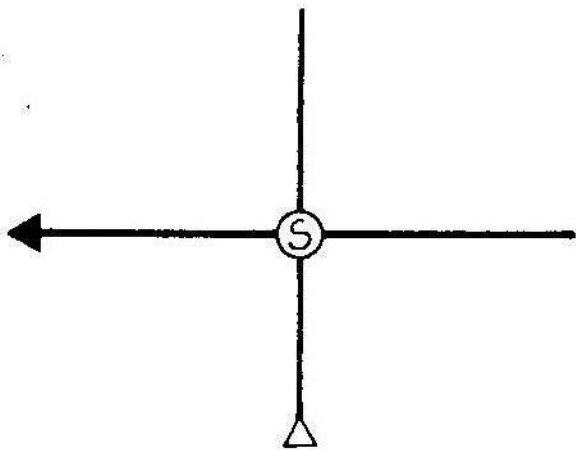


で、霞ヶ関・北池袋方面へ進行して下さい。

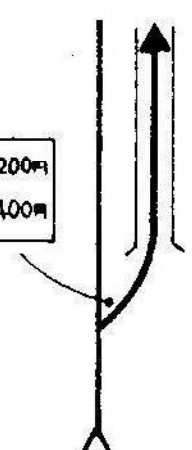
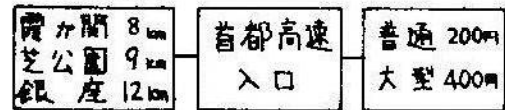
首都高速・京葉道路ではR.S.でコース案内を示します。コース案内のない所では本線の方へ進行して下さい。

最初の信号機付き交差点です。

2 5

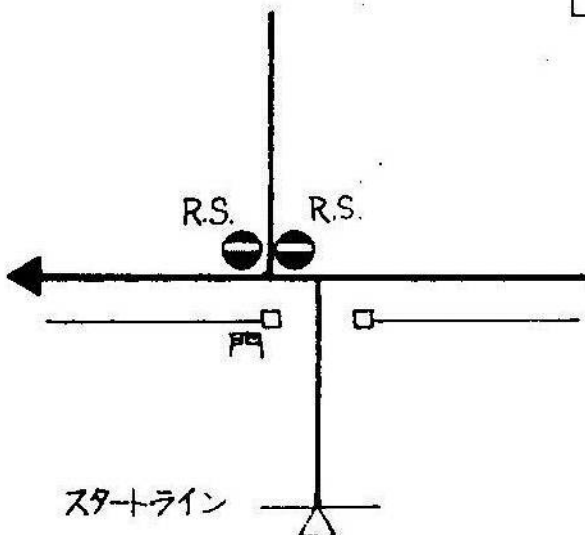


R.S.

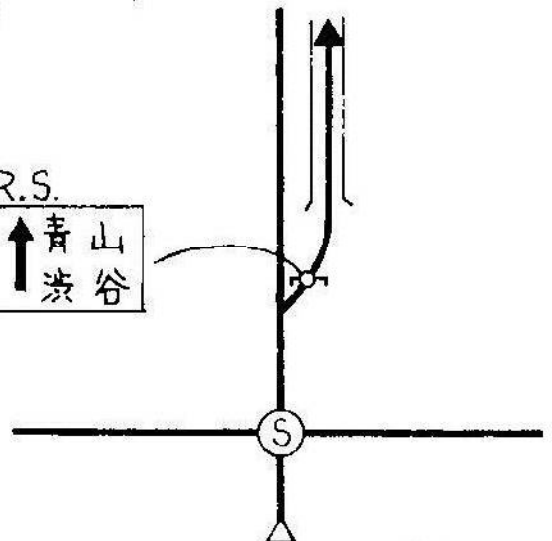


前のコース案内より約 0.9 km

1 4

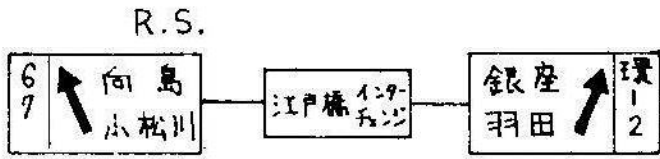


R.S.



前のコース案内より約 1.1 km

9 12

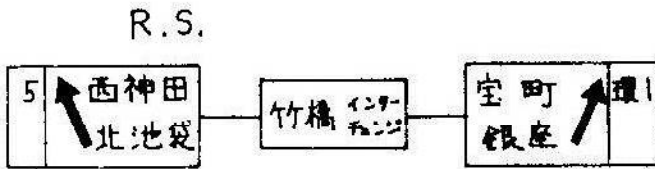


で、向島・小松川方面へ進行して下さい。

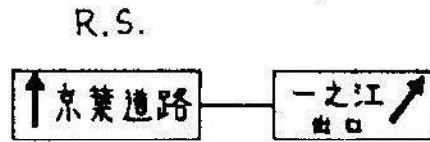
注意！ 渋滞も所要時間に見込んであります。スピードを出し過ぎないように！
前のコース案内より約 2.5 km



8 11



で、宝町・銀座方面へ進行して下さい。



で、京葉道路方面へ進行して下さい。

7 10



で、銀座・北池袋方面へ進行して下さい。

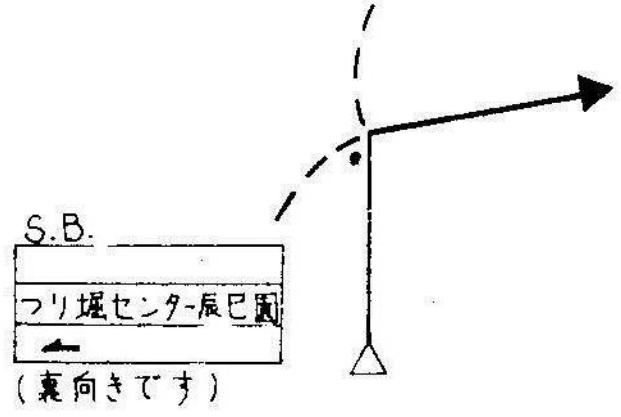
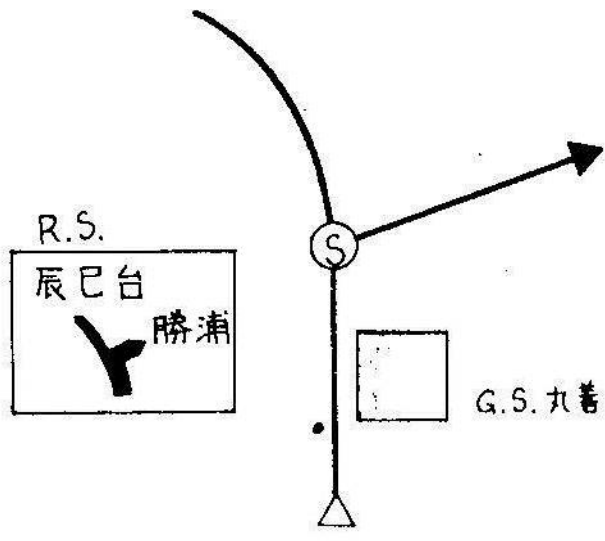
注意！ 早めに右側に車線変更して下さい。
前のコース案内より約 2.0 km



で、小松川・京葉道路方面へ進行して下さい。

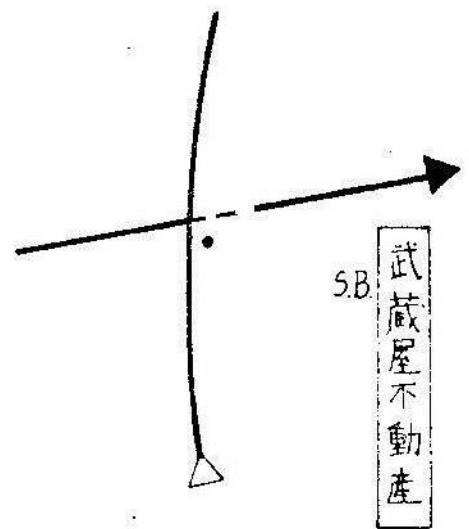
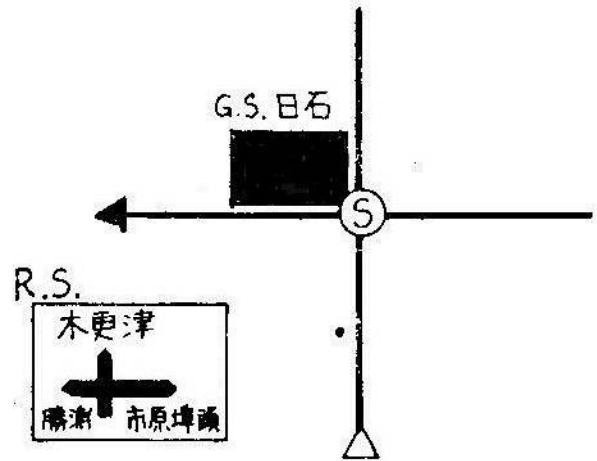
注意！ 事故多発地点です。

15 18



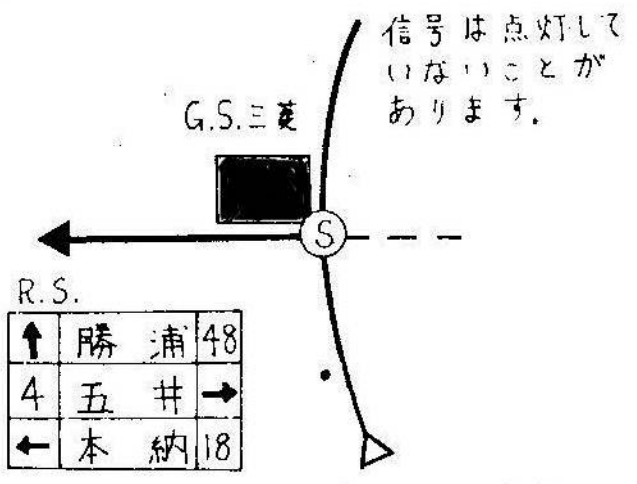
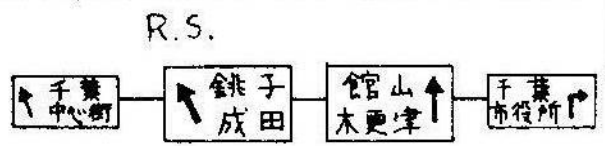
前のコース案内より約2.8 km

14 17



前のコース案内より約1.8 km

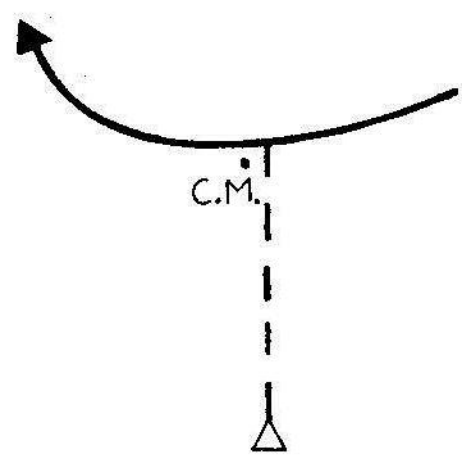
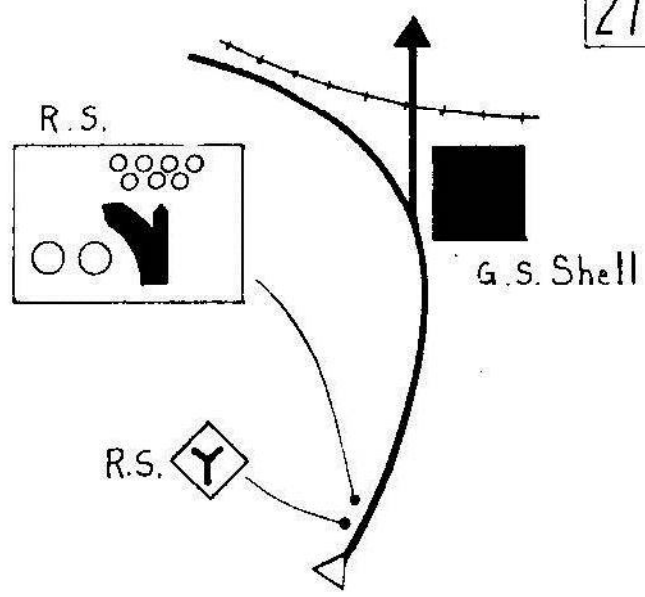
13 16



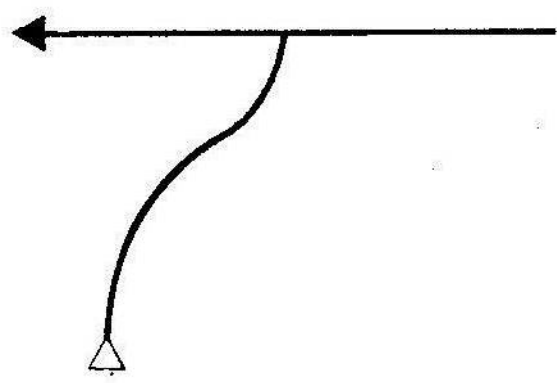
注意！ この先700mより片側2車線です。前のコース案内より約10.0 km

前のコース案内より約1.5 km

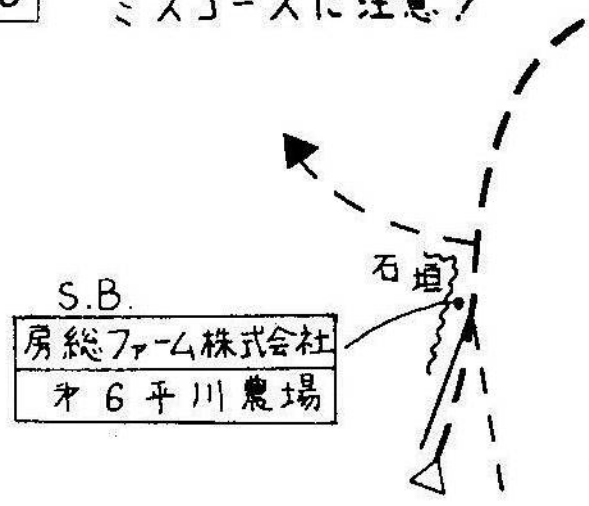
21 24



20 23

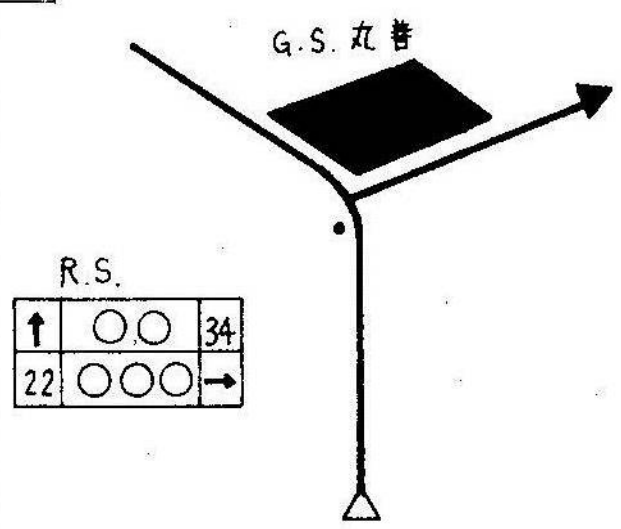
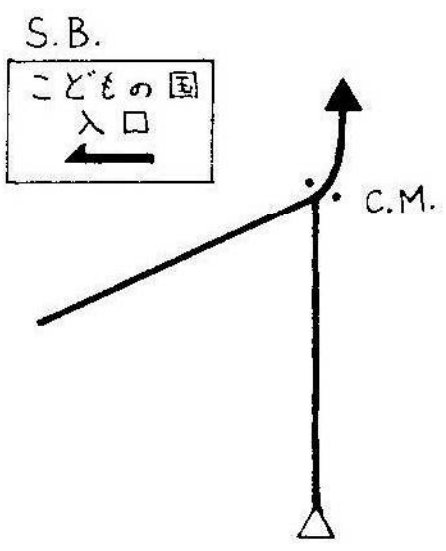


ミスコースに注意!



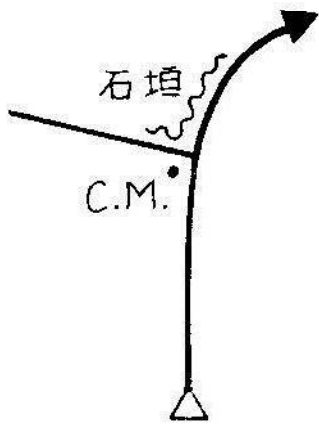
前のコース案内より約5.7 km

19 22

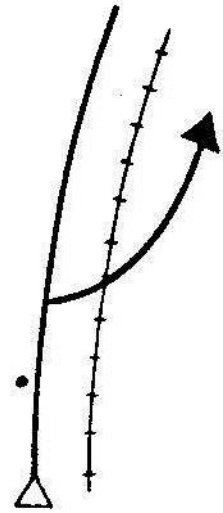
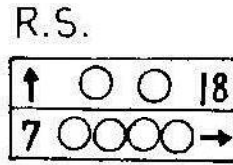


↑	○○	34
22	○○○	→

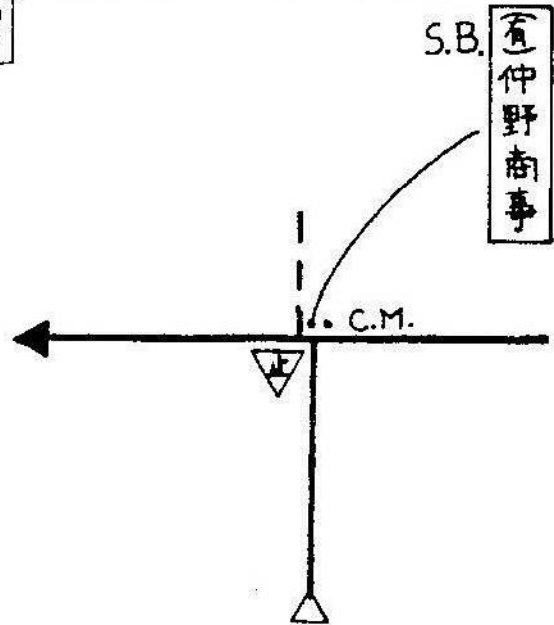
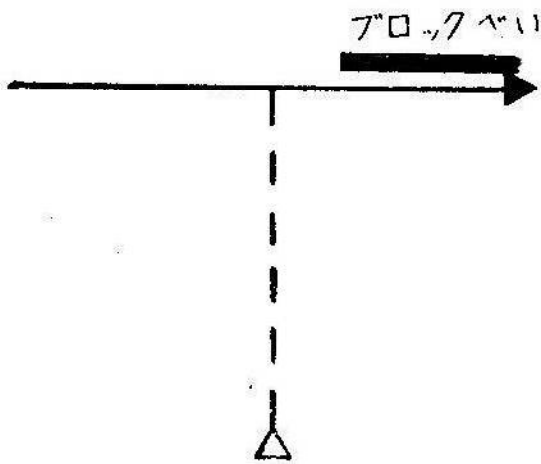
27 30



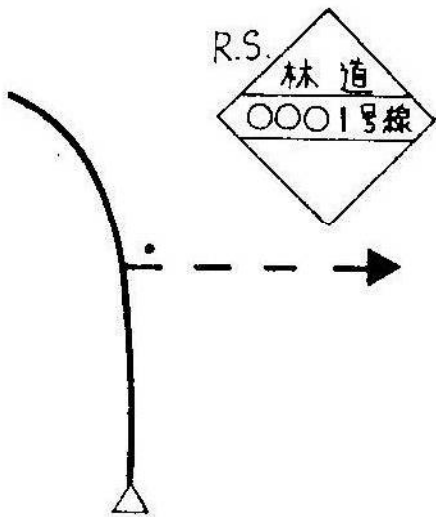
前のコース案内より約 2.6 km



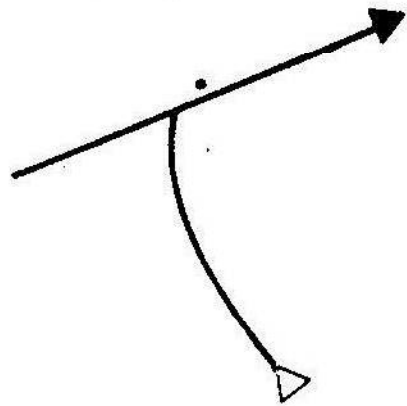
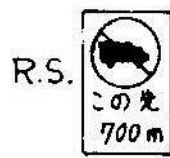
26 29




25 28



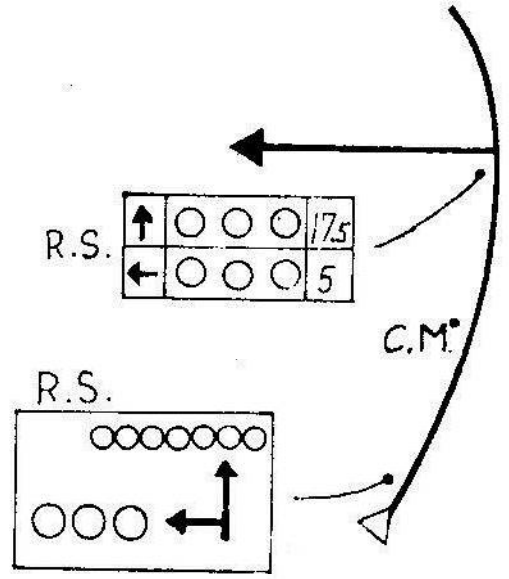
前のコース案内より約 0.9 km



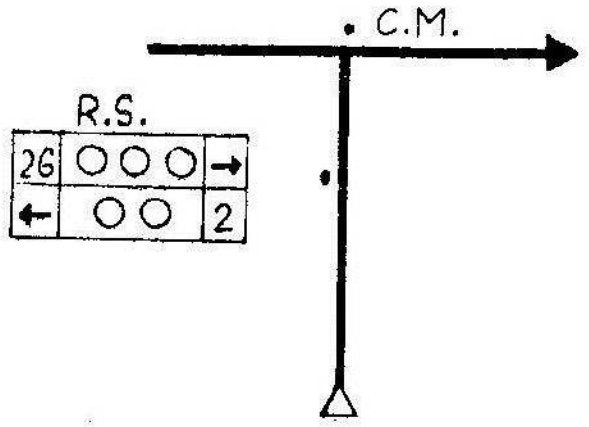
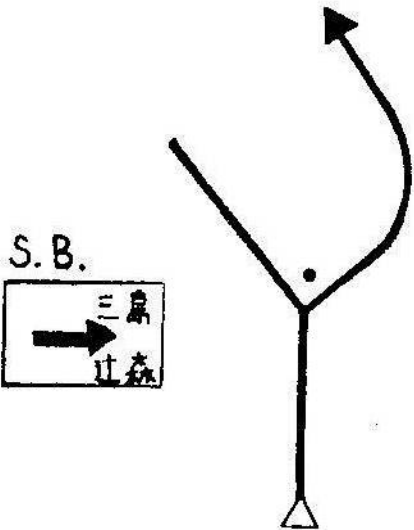
33 36



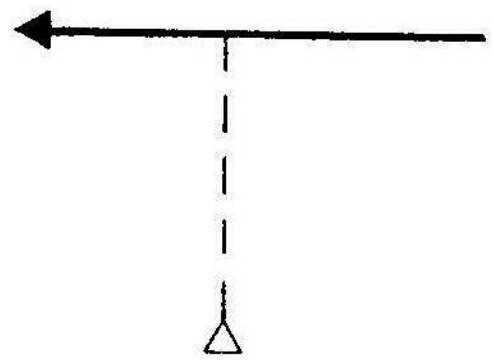
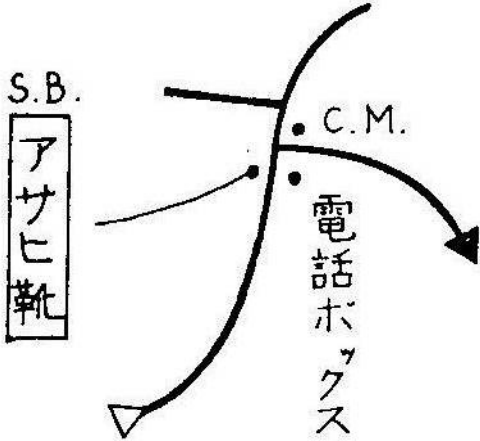
前のコース案内より約0.1 km




32 35



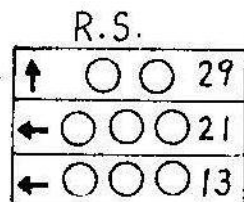
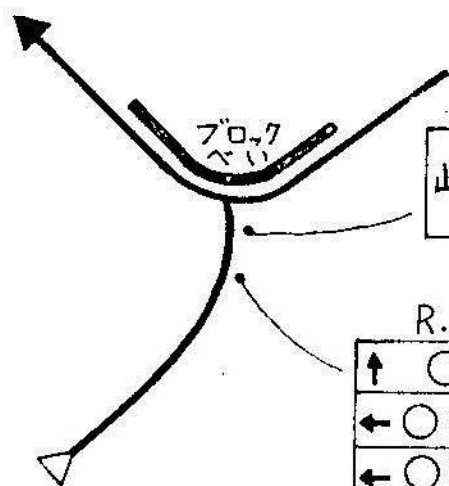
31 34




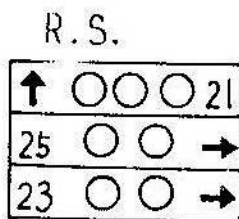
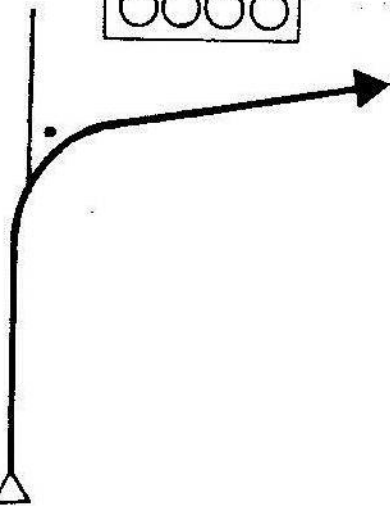
39 42



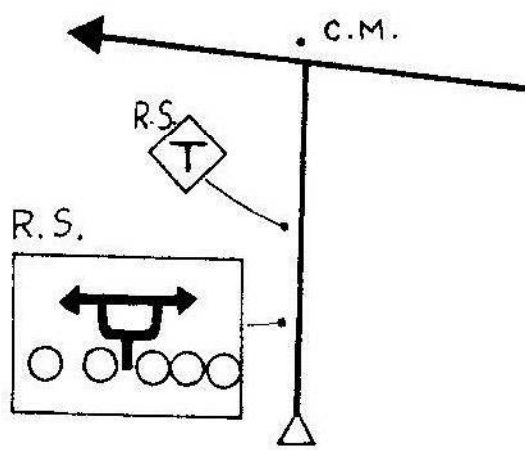
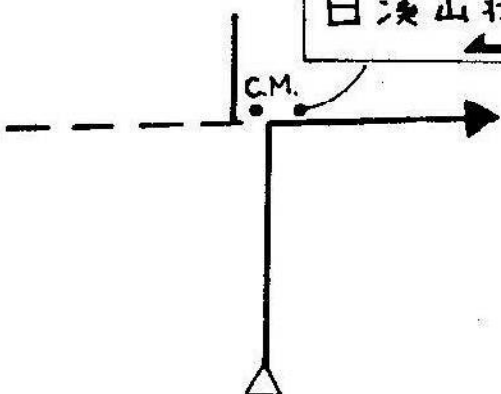
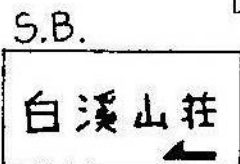
再スタート地点



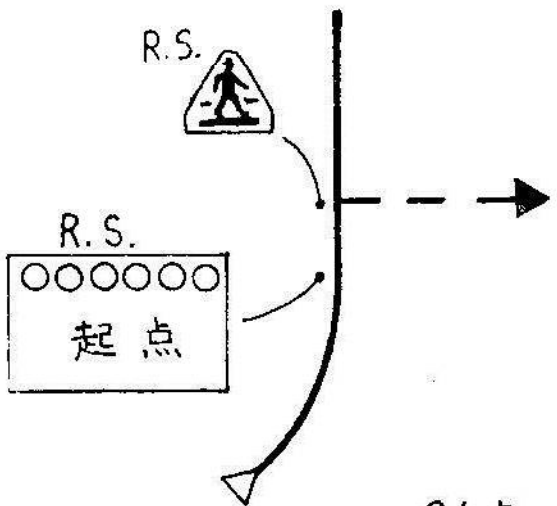
38 41



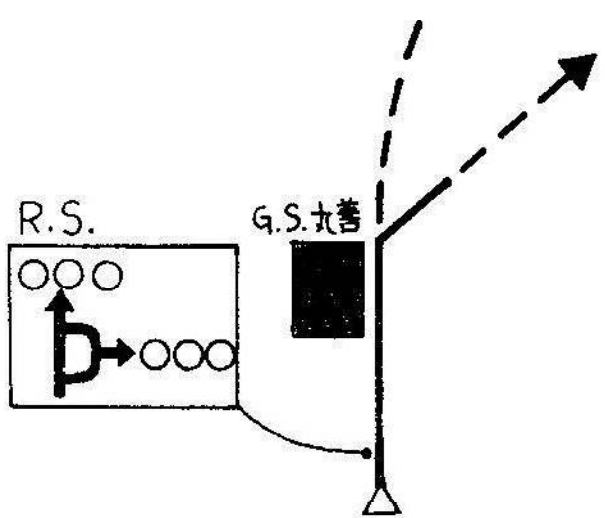
37 40



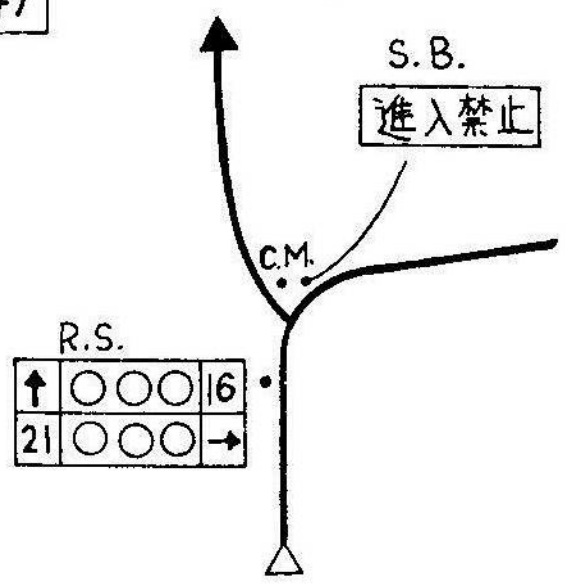
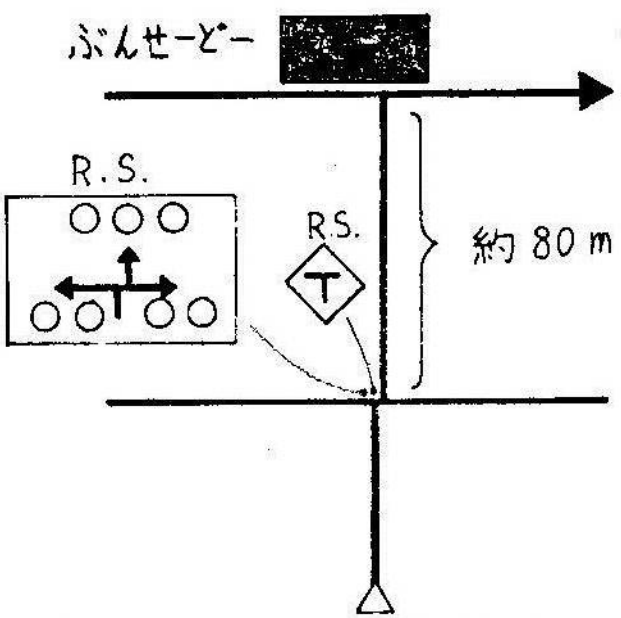
45 48



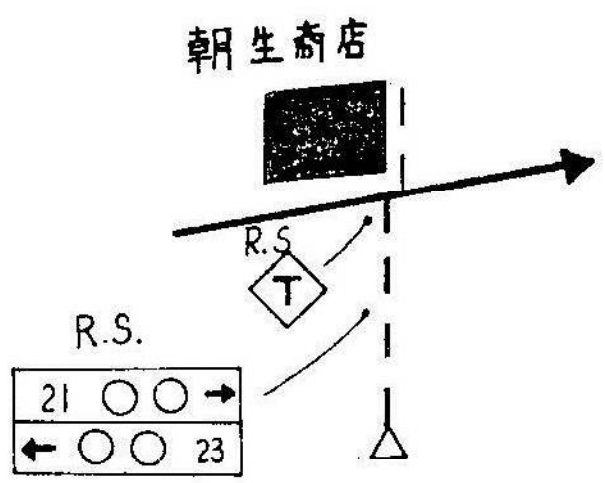
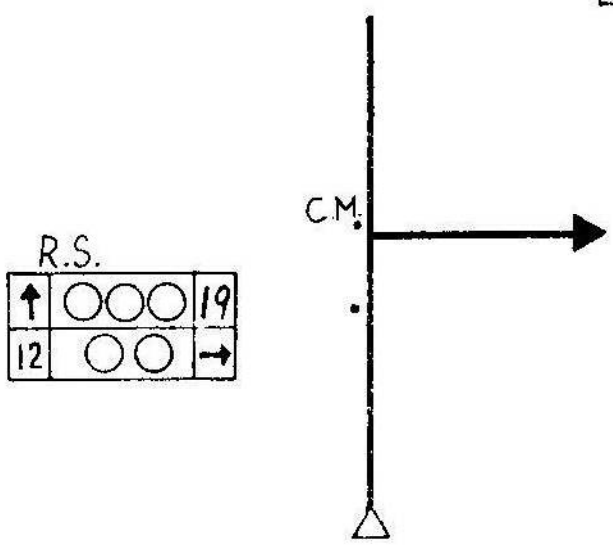
前のコース案内より約 21.5 km



44 47



43 46



51 54

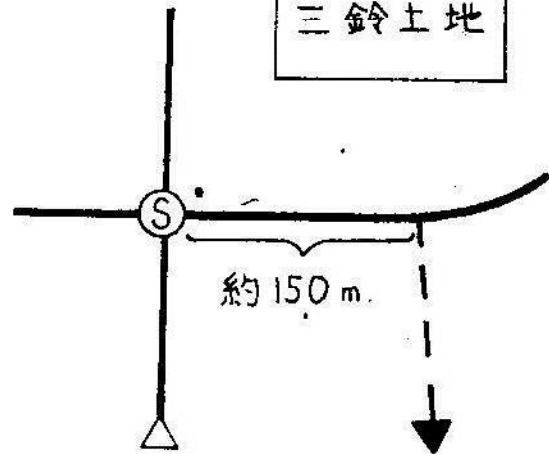
S.B.

小型車迂回路

を直進して下さい。
ただし、直進できない場合は、迂回路を回って下さい。

S.B.

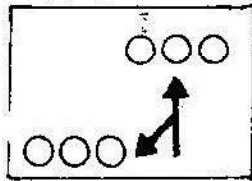
三鈴土地



50 53



R.S.



佐貫町駅



R.S.



49 52

S.B.

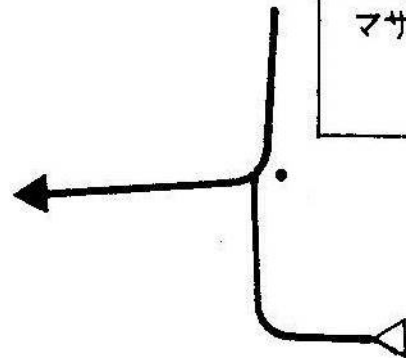
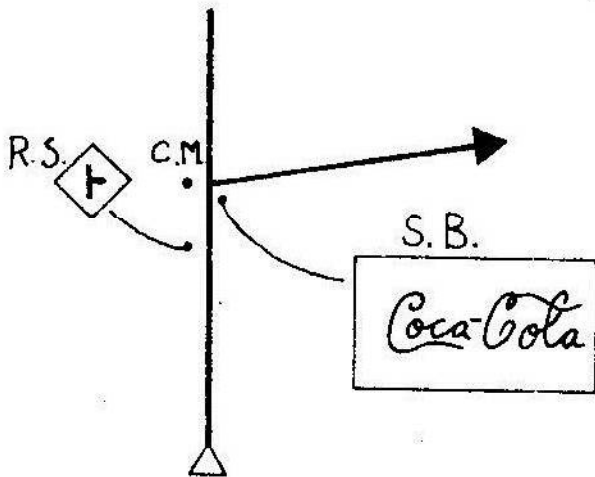
マザー牧場

R.S.

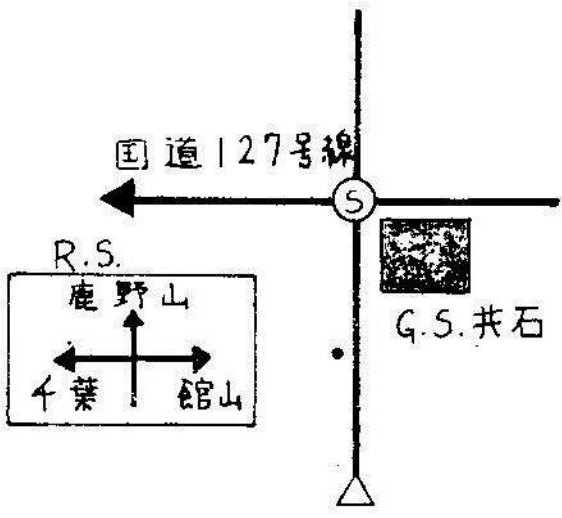
C.M.

S.B.

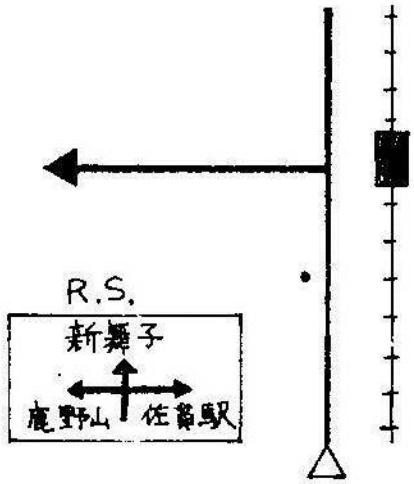
Coca-Cola



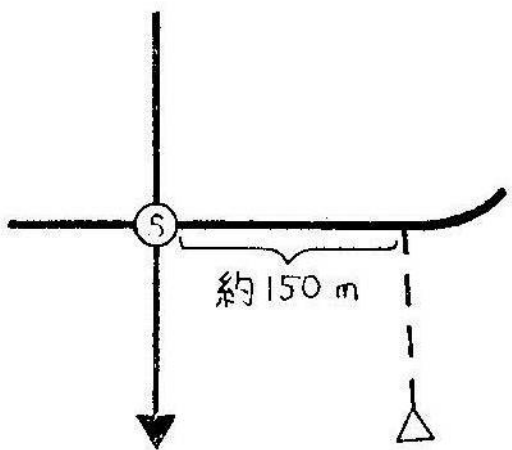
57



56



55



第6回都立大ラリー コース概要



国道



コース案内の番号

