

2018 TMUAC OB&OG 会 ドライブツアー 伊豆半島



コース案内 & 速度指示書



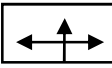














【走行に際しての注意】

- 別紙のコース図に従ってスタート地点よりゴールまで自由に走行してください。
- スタートは「韮山反射炉」です。東名沼津ICより約12km、30分です。
- 計算ラリー形式です。別紙の速度指示に従って走行したと仮定して各チェックポイント（CP）までの所要時間を回答してください。
- ゴール「ホテルカタラ」には午後4時までに到着するようにしてください。
- コース図は夜間走行を考慮したものではありません。暗くなる前にゴールするように走行計画を立ててください。スタートからゴールまで約110kmあります。

【コース図についての注意】

- コース図は道なり走行を基本としています。このコース図での道なりとは；
 - ・ センターラインの続く方へ（路面塗装、路面状態の同じ方へ）
 - ・ 同じ幅の方へ
 - ・ 傾斜の同じ方へ（登りから登りへ、下りから下りへ）
 - ・ 角度の緩い方へ
- コース図では以下の記号を使って目標物を示しています。

【記号凡例】

	進行方向		目標物の位置			案内標識	
	一時停止		カーブミラー		信号	P 駐車場	
	看板		石垣		ガードレール/柵		横断歩道
	歩道橋		トンネル		橋		石碑
					踏切		バス停

- コース図中の表記は、横書き縦書きを問いません。また実物の看板等のすべての文字を書き写してはけません。
- コース図左上の名称は交差点名を示しています。
- コース図右下の距離はスタートよりの距離を示し、左下の距離は前コース(または前 CP)よりの距離を示しています(但しすべてのコース図に記載していません)。
- 試走時の条件は以下のとおりです；
 - 使用車：VW Polo GTI
 - タイヤ：215/40R17 BRIDGESTONE POTENZA S001 9分山
 - 試走車の高速道路距離標識に対する距離表示は 1.1%過少表示
 - 路面状況：ドライ
 - 距離測定：車載のトリップメーター(100m 単位) + 歩測等

速度指示書





以下の地点より指示された速度で走行したものととして回答してください。

スタート 25.3km/h
 OD (MCP) 36.5km/h
 1CP 30.6km/h
 2CP 28.8km/h
 3CP 22.2km/h
 4CP 37.6km/h
 5CP 27.7km/h
 6CP 29.9km/h

CAUTION

一部法定速度を超える場合があります。あくまでも仮の速度設定ですので安全運転で走行してください。

上記に加えて以下の地点を速度変更地点 (PC) とします (全て左側にあります)。

- ・コース 16 先の看板「 わさび園」より 31.2km/h
- ・コース 32 先の「30 制限解除/40 制限始まり/駐車禁止」 の組合せ制標識より 38.2km/h

- 以下の回答欄に所要時間及び減点を記入して宿舎到着後、午後 4 時 30 分までに提出してください。
- 所要時間は秒以下切捨てで、 分 秒の形式で記入してください。
- 減点は 1 秒につき 1 点です。
- 午後 4 時 30 分までに提出できない場合は、提出遅れ 1 分につき 1 点のペナルティとします。

(切り取って提出してください)


チェックポイント	所要時間 (分 : 秒)	正解時間 (分 : 秒)	減点
スタート ~ 1CP	:	:	
1CP ~ 2CP	:	:	
2CP ~ 3CP	:	:	
3CP ~ 4CP	:	:	
4CP ~ 5CP	:	:	
5CP ~ 6CP	:	:	
6CP ~ Finish	:	:	
チーム名 :		総減点	

コース概略図

1CP の展望台からは駿河湾越しの富士山が望める(晴れていればです)。



伊豆縦貫道
大場・函南 IC へ



萬城の滝：案内板には徒歩 1 分とありますが、2 分はかかります。登りは 3 分ぐらい？

チェックポイント一覧

4CP (C19 駐車場内の案内看板)



Start (C1 県道132号の標識)



5CP (C26 スロープ下のグレーチング)



OD (C6 駐車場内1本目の電柱)



6CP (C28 駐車場中央の植込みの端)



1CP (C7 分離帯の看板)



Finish (C35 横断歩道の停止線)



2CP (C9 行き先案内標識)

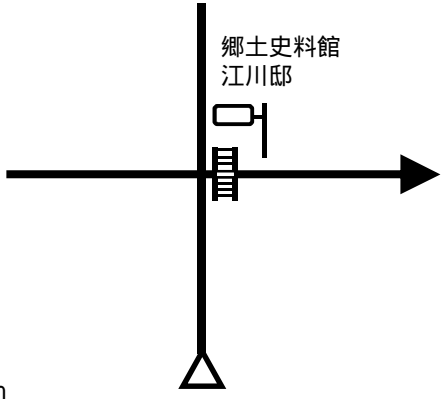
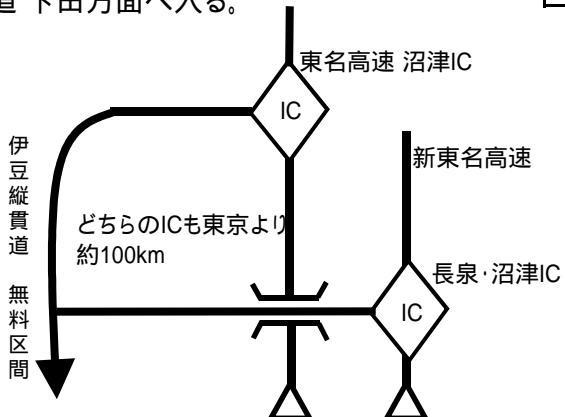
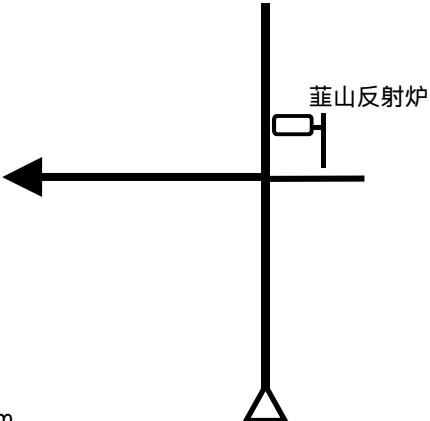
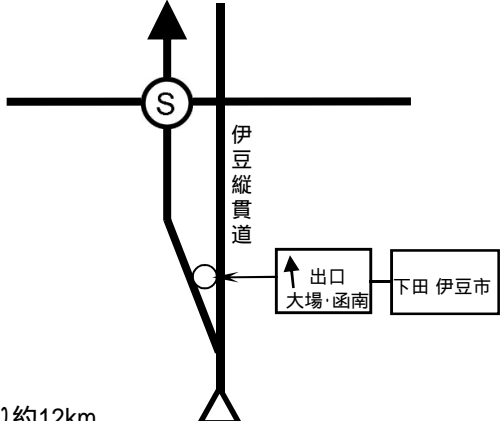
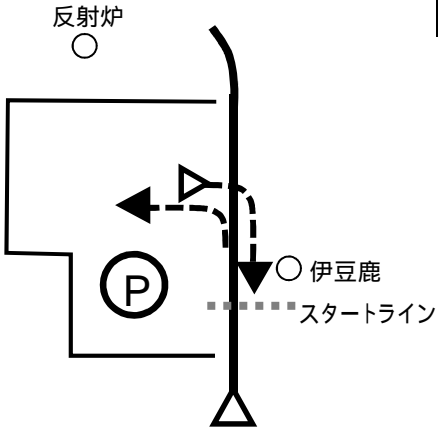
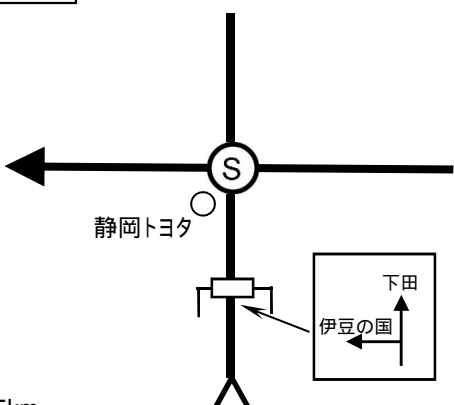

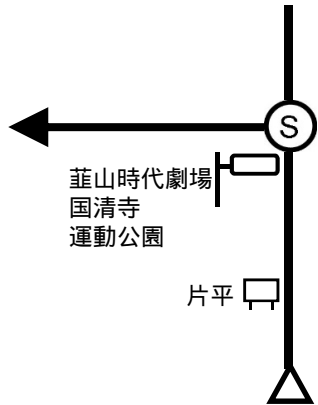


宿 (C40先 ホテル カターラ)



3CP (C16 JA共済の看板ポール)



<p>S5</p>  <p>郷土史料館 江川邸</p> <p>0.8km</p>	<p>S1</p> <p>長泉・沼津IC または、沼津IC を降りて伊豆縦貫道 下田方面へ入る。</p>  <p>東名高速 沼津IC</p> <p>IC</p> <p>新東名高速</p> <p>長泉・沼津IC</p> <p>IC</p> <p>伊豆縦貫道</p> <p>無料区間</p> <p>どちらのICも東京より約100km</p>
<p>S6</p>  <p>葦山反射炉</p> <p>3.3km</p>	<p>S2</p>  <p>伊豆縦貫道</p> <p>出口 大場・函南</p> <p>下田 伊豆市</p> <p>ICより約12km</p>
<p>S7</p>  <p>反射炉</p> <p>伊豆鹿</p> <p>スタートライン</p> <p>0.2km</p>	<p>S3</p> <p>大場 川南</p>  <p>静岡トヨタ</p> <p>下田</p> <p>伊豆の国</p> <p>2.5km</p>
	<p>原木駅南</p> <p>S4</p>  <p>葦山時代劇場</p> <p>国清寺</p> <p>運動公園</p> <p>片平</p> <p>2.3km</p>

