

2017 TMUAC OB&OG 会 ドライブツアーー上州二山



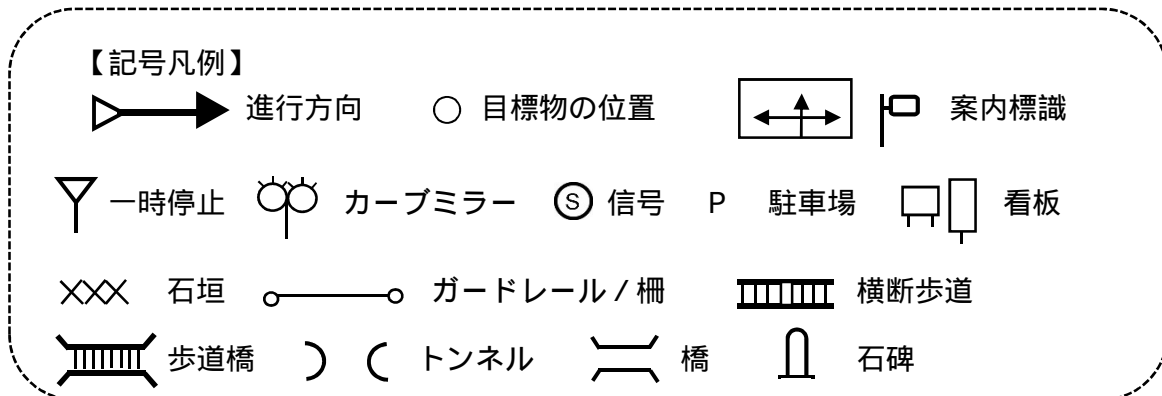
コース案内 & 速度指示書

【走行に際しての注意】

- 別紙のコース図に従ってスタート地点よりゴールまで自由に走行してください。
- スタートは「前橋公園」です。関越自動車道前橋ICより約4.0km、10分です。
- 計算ラリー形式です。別紙の速度指示に従って走行したと仮定して各チェックポイント（CP）までの所要時間を回答してください。
- ゴール「滝沢温泉 滝沢館」には午後4時までには到着するようにしてください。
- コース図は夜間走行を考慮したものではありません。暗くなる前にゴールするように走行計画を立ててください。スタートからゴールまで約126kmあります。

【コース図についての注意】

- コース図は道なり走行を基本としています。このコース図での道なりとは；
 - ・ センターラインの続く方へ（路面塗装、路面状態の同じ方へ）
 - ・ 同じ幅の方へ
 - ・ 傾斜の同じ方へ（登りから登りへ、下りから下りへ）
 - ・ 角度の緩い方へ
- コース図では以下の記号を使って目標物を示しています。



- コース図中の表記は、横書き縦書きを問いません。また実物の看板等のすべての文字を書き写してはけません。
- コース図左上の名称は交差点名を示しています。
- コース図右下の距離はスタートよりの距離を示し、左下の距離は前コース(または前 CP)よりの距離を示しています(但しすべてのコース図に記載していません)。
- 試走時の条件は以下のとおりです；
使用車：VW Polo GTI
タイヤ：215/40R17 DUNLOP SPORTS MAXX 6分山
試走車の高速道路距離標識に対する距離表示は 0.2%過少表示
路面状況：ドライ

速度指示書


以下の地点より指示された速度で走行してください。

スタート	25.3km/h
OD (MCP)	29.8km/h
1CP	33.5km/h
2CP	30.0km/h
3CP	34.5km/h
4CP	39.9km/h
5CP	27.8km/h
6CP	36.7km/h

CAUTION

一部法定速度を超える場合があります。あくまでも仮の速度設定ですので安全運転で走行してください。

上記に加えて以下の地点を速度変更地点 (PC) とします (全て左側にあります)。

- ・コース 10 先の看板「上州物産館」より 24.7km/h
- ・コース 25 先 3 個目の県道標識  より 59.9km/h

- 以下の回答欄に所要時間及び減点を記入して宿舎到着後、午後 4 時 30 分までに提出してください。
- 所要時間は秒以下切捨てで、 分 秒の形式で記入してください。
- 減点は 1 秒につき 1 点です。
- 正解時間は宿舎到着時にお渡しします。
- 午後 4 時 30 分までに提出できない場合は、提出遅れ 1 分につき 1 点のペナルティとします。










----- (切り取って提出してください) -----

チェックポイント	所要時間 (分 : 秒)	正解時間 (分 : 秒)	減点
スタート ~ 1CP	:	:	
1CP ~ 2CP	:	:	
2CP ~ 3CP	:	:	
3CP ~ 4CP	:	:	
4CP ~ 5CP	:	:	
5CP ~ 6CP	:	:	
6CP ~ Finish	:	:	
チーム名 :		総減点	

コース概略図



チェックポイント一覧

<p>4CP (C24 WCの看板)</p> 	<p>Start (C1出口の停止線)</p> 
<p>5CP (C27 スロープ下の縁石の端)</p> 	<p>OD (C4 左側駐車ゾーン手前の街灯)</p> 
<p>6CP (C29 トイレ前のガードレールの端)</p> 	<p>1CP (C5 行先案内標識のポール)</p> 
<p>Finish (C32 赤城神社駐車場の看板)</p> 	<p>2CP (C9 裏向き大きな看板)</p> 
<p>宿 (C35先)</p> 	<p>3CP (C18 みちの駅こもち1本目の街灯)</p> 